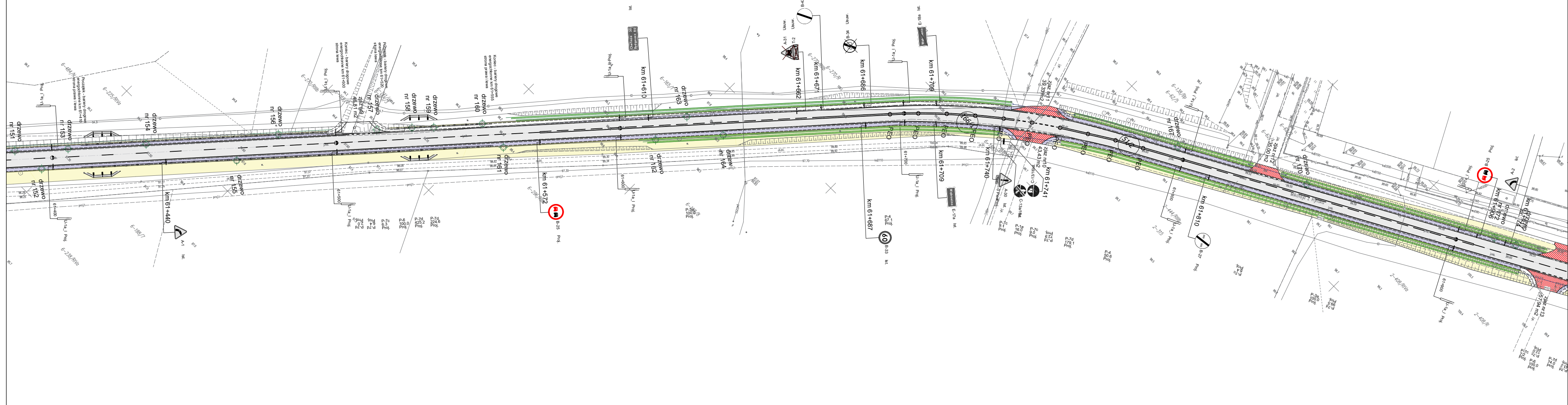






LEGENDA:

Plan sytuacyjny  
Lokalizacja drzew wyznaczonych do wycinki  
w ramach zadania:  
**„Odnowa nawierzchni DW Nr 551 na odc. Nielub (koniec granicy miejscowości)  
Wąbrzeźno ul. Mikołaja z Ryńska (obwodnica Wąbrzeźna) -  
od km 60+390 do km 62+602 dł. 2,212 km”  
Odcinek na terenie Gminy Ryńsk**



-  A-6c Ist. znak istniejący  
 A-6c Proj. znak projektowany  
 A-6c Ist. znak do likwidacji  
P-3e 5,0 Proj.  
----- linia projektowana  
P-3e 5,0 Ist.  
-----  
Bariery energochłonne N2W2  
 balustrady U-11a

	A		
INWESTOR	Zarząd Dróg Wojewódzkich w Bydgoszczy Rejon Dróg Wojewódzkich w Wąbrzeźnie		
OBIEKT <p style="text-align: center;"><b>Odnowa nawierzchni</b></p> <p style="text-align: center;"><b>DW Nr 551 na odc. Nielub - Wąbrzeźno</b></p> <p style="text-align: center;"><b>od km 60+390 do km 62+602 długości 2,212 km</b></p>			
FAZA			
Plan sytuacyjny			
BRANŻA			
DROGOWA			
NAZWA RYSUNKU			
Projekt stałej organizacji ruchu			
FUNKCJA	IMIE I NAZWISKO	PODPIS/PECZĘTKA	
OPRACOWAŁ	mgr inż. Jacek Oswald	 <b>Starys Specjalista</b>	
DATA	01.03.2026	NR RYSUNKU	PS-03
		REZULTAT	B
		SKALA WYDRUKU	1:1000